



**ՀԱՅԱՍՏԱՆԻ ՀԱՆՐԱՊԵՏՈՒԹՅԱՆ ՇՐՋԱԿԱ ՄԻՋԱՎԱՅՐԻ ՆԱԽԱՐԱՐՈՒԹՅԱՆ  
«ՀԻԴՐՈՕԴԵՐԵՎՈՒԹԱԲԱՆՈՒԹՅԱՆ ԵՎ ՄՈՆԻԹՈՐԻՆԳԻ ԿԵՆՏՐՈՆ» ՊՈԱԿ  
ՏՆՕՐԵՆ**

« 12 » \_\_\_\_\_ 12 \_\_\_\_\_ 2022թ.

№ 08/ԼԱ/ - 1035

**ՏԵՂԵԿԱՆՔ**

«Հ-ում 2022թ դեկտեմբերի 5-11-ին դիտված հիդրոոդերևութաբանական պայմանների և շրջակա միջավայրի մոնիթորինգի արդյունքների վերաբերյալ

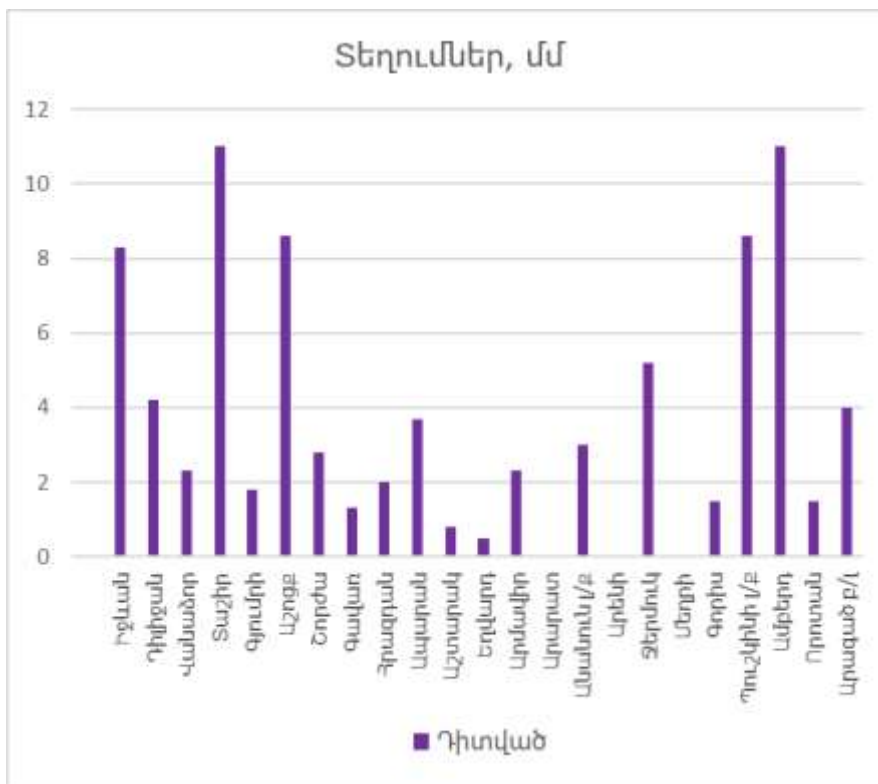
**Հանրապետությունում**

Դեկտեմբերի 5-11-ը օդի օրական միջին ջերմաստիճանը եղել է նորմայից բարձր 2-4 աստիճանով, Լողում, Տավուշում, Սյունիքում՝ ցածր 3-6 աստիճանով:

Մարզ	Միջին օրական ջերմաստիճան, °C														
	05.12		06.12		07.12		08.12		09.12		10.12		11.12		
	Դիտված	Շեղում	Դիտված	Շեղում	Դիտված	Շեղում	Դիտված	Շեղում	Դիտված	Շեղում	Դիտված	Շեղում	Դիտված	Շեղում	
Շիրակ	-4.1-1.1	+0.9+3.4	-3.7-0.6	+1.4+4.0	-3.2...0	+4.4+1.5	-3.0+0.6	+3.5+1.4	-3.0+1.2	+1.6+4.2	-4.1+0.7	+1.7+4.6	-4.7-0.3	+1.2+2.9	
Կոտայք	Լեռ.	-2.7-2.5	-0.3+1.0	-2.1-2.0	+0.4+2.1	-2.3-2.2	+1.8+0.1	1.3-1.1	+2.3+0.9	-3.2-2.0	0.0-0.4	-3.0	-0.4+1.0	-3.3-2.8	-0.2+1.2
	Նախ.	+0.9	+0.8	+0.6	+1.1	+0.6	+1.3	+1.5	+1.8	-0.4	-0.4	+1.2	+1.0	+0.6	+1.0
Գեղարքունիք	-8.0-1.5	-5.2+1.2	-6.3-1.5	-4.4+2.3	-5.2-1.0	-1.9+1.1	-3.5+0.6	-2.0+2.1	0.0-4.6	-0.4+1.6	-6.2-1.7	-0.4+1.6	-5.6-1.6	-1.5+1.4	
Լոռի	-4.9-2.7	-3.8-2.8	-6.2-3.4	-5.0-3.2	-5.4-2.0	-4.5-1.8	-4.7+0.2	-4.3-0.9	-5.2+0.4	-4.9-0.7	-5+1.5	-3.3+1.4	-4.8+1.4	-2.5+1.7	
Տավուշ	-3.0+0.6	-3.9-2.5	-3.7+0.2	-4.8-2.9	-2.8+0.9	-4.1-1.8	-2.3+1.4	-4.2-2.0	-2.8+2.3	-4.3-1.3	0.0+2.6	-2.4-0.5	+0.1+1.5	-3.2+1.2	
Արագածոտն	Լեռ.	-6.1-2.5	-0.6+1.2	-3.9-2.1	-0.3+2.3	-4.2-2.5	-0.8+2.2	-3.6-1.5	-0.2+2.2	-4.7-3.1	-0.2+0.3	-5.1-3.7	-0.9+1.0	-6.1-4.5	-0.7+0.8
	Նախ.	-1.3+2.6	-0.8+0.5	-1.6+2.3	-1.4+0.1	-1.1+1.9	-1.5+0.9	-0.6+3.0	-0.7+1.1	-1.1+1.7	-2.4+0.6	-0.9+3.0	0.0+1.3	-1.6+2.5	+0.6+1.0
Արարատ	+4.1+2.4	+3.0+1.4	+3.5+1.7	+2.5+1.3	+3.3+1.2	+2.5+1.0	+4.6+2.8	+3.3+2.1	+2.9+3.8	+1.9+2.3	+3.1+4.7	+2.5+3.7	+2.7+4.6	+2.5+4.1	
Արմավիր	+3.9	+3.0	+3.2	+2.6	+2.6	+2.2	+4.2	+3.6	+3.2	+2.2	+4.6	+4.1	+4.3	+4.3	
Վայոց ձոր	Լեռ.	-3.6	+0.1	-2.7	+0.9	-3.4	+0.4	-2.4	+0.8	-4.7	-1.4	-6.0	-2.1	-7.0	-2.3
	Նախ.	+3.9	+1.9	+3.3	+1.2	+2.9	+1.6	+4.3	+2.5	+2.0	+0.1	+3.8	+2.9	+3.0	+2.0
Սյունիք	Հով.	-0.3+1.7	-3.8-3.4	-0.3+1.7	-4.0-3.9	+2.2+0.3	-3.0-2.7	+3.4+0.9	-3.0-2.5	+1.0+3.4	-2.8-2.3	+1.2+5.8	-2.1+0.9	+1.3+6.9	-1.8+2.1
	Նախ.	-4.4-4.2	-6.4-3.3	-4.6-3.9	-6.9-2.7	-4.1-1.7	-6.....0	-3.2-0.2	-6.2+0.1	-3.1-2.1	-5.6-2.1	-2.6-1.1	-2.8-1.4	-2.8-0.4	-1.5-1.0

## Ամենաբարձր և ամնացածր ջերմաստիճաններն ըստ ՀՀ մարզերի

Մարզ	Ամենաբարձր ջերմաստիճանը			Ամնացածր ջերմաստիճանը		
	Օդերևութաբանական կայանի տեղադրման վայրը	դիտման օրը(երը)	°C	Օդերևութաբանական կայանի տեղադրման վայրը	դիտման օրը(երը)	°C
Արագածոտն	Աշտարակ	7, 8, 11	+7	Ծաղկահովիտ	9	-10
Արարատ	Արարատ Արտաշատ	6,7,8	+9	Արտաշատ Արարատ	7,9	-1
Արմավիր	Արմավիր	8,9	+8	Արմավիր	9	-1
Գեղարքունիք	Մարտունի Ճամբարակ	8,9	+6	Մասրիկ	7,11	-12
Լոռի	Ստեփանական Օձուն	10,11	+7	Տաշիր	8,10,11	-12
Կոտայք	Եղվարդ	6,7,8	+4	Հրազդան	9	-7
Շիրակ	Գյումրի	9	+3	Աշոցք	5,6,11	-6
Սյունիք	Մեղրի	11	+10	Սիսիան	11	-10
Վայոց ձոր	Արենի	8	+9	Զերմուկ	11	-10
Տավուշ	Դիլիջան	10	+9	Դիլիջան	5,8	-6



## Տեղումների գումարային քանակը և դիտման օրեր

Մարզ		Տեղումներ	
		Դիտման օրը(երը)	Գումարային քանակ, մմ
Շիրակ		5,6,7,8	0.3-7
Կոտայք	լեռ.	5,6,7,8	0.2-0.9
	նախ.	8	0.5
Գեղարքունիք		5,6,7,8	0.3-4
Լոռի		5,6,7	0.2-8
Տավուշ		5,6	0.2-4
Արագածոտն	լեռ.	5,6,7,8	0.3-7
	նախ.	5,6,7,8	0.2-0.7
Արարատ		8	0.7-1
Արմավիր		5,8	0.3-2
Վայոց ձոր	լեռ.	5,6,7,8	0.6-2
	նախ.		
Սյունիք	հով.		
	նախ.	5	0.6-0.9

Դեկտեմբերի 12-ի դրությամբ ձյան ծածկի բարձրությունը կազմում է Արագածոտնում՝ Արագած ք/լ-ում կազմում է 31սմ, Ամբերդում 3սմ, Շիրակում՝ 2-10սմ, Լոռիում՝ 5-6սմ, Գեղարքունիքում՝ 6սմ, Սյունիքի նախալեռներում՝ 1սմ: Արարատյան դաշտում, Արագածոտնի նախալեռներում, Կոտայքում, Վայոց ձորում, Տավուշում, Սյունիքի հովիտներում ձյան ծածկը բացակայում է:

### Վտանգավոր և անբարենպաստ օդերևութաբանական երևույթներ

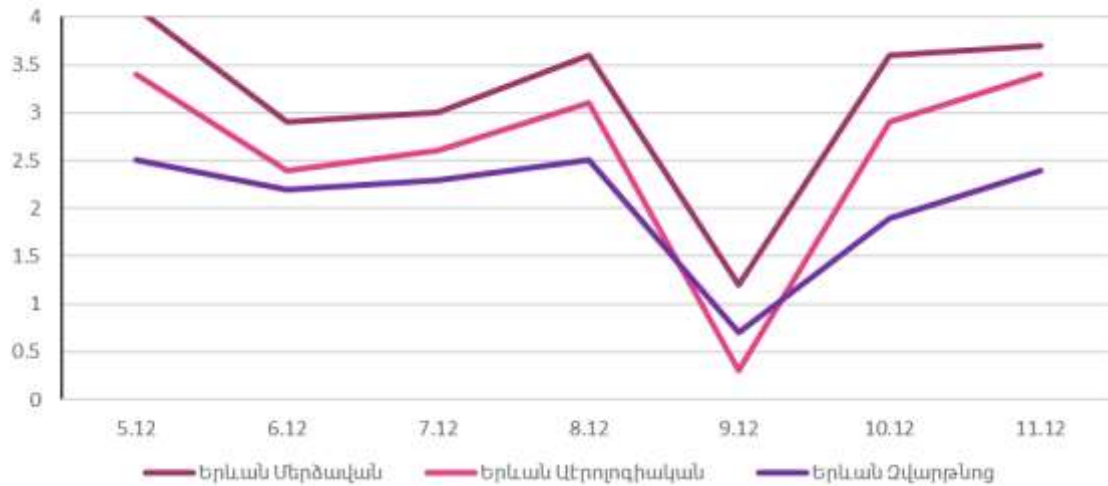
Մարզ / օդերևութաբանական կայան	Դիտման օրը(երը)	Երևույթի անվանումը	Բնութագիրը	Փաստացի
Շիրակ/Արթիկ	05	մառախուղ	տեսանելիություն	500մ
Արարատ/Անանուն լ/ցք	05	մառախուղ	տեսանելիություն	200մ
Շիրակ / Ամասիա	06	մառախուղ	տեսանելիություն	500մ
Սյունիք/ Գորիս	06	մառախուղ	տեսանելիություն	200մ
Արագածոտն/Թալին	06	մառախուղ	տեսանելիություն	200մ
Սյունիք/ Գորիս	07	մառախուղ	տեսանելիություն	300մ
Արարատ/Անանուն լ/ցք	07	մառախուղ	տեսանելիություն	200մ
Կոտայք/Հրազդան	07	մառախուղ	տեսանելիություն	500մ
Կոտայք/Հրազդան	08	մառախուղ	տեսանելիություն	500մ
Լոռի/Ստեփանավան	08	մառախուղ	տեսանելիություն	50մ
Արարատ/Անանուն լ/ցք	08	մառախուղ	տեսանելիություն	500մ
Սյունիք/ Գորիս	08	մառախուղ	տեսանելիություն	200մ
Լոռի/Ստեփանավան	08	մառախուղ	տեսանելիություն	50մ
Սյունիք/ Գորիս	09	մառախուղ	տեսանելիություն	300մ
Կոտայք/Հրազդան	09	մառախուղ	տեսանելիություն	500մ
Արարատ/Անանուն լ/ցք	10	մառախուղ	տեսանելիություն	200մ
Վայոց ձոր/Ջերմուկ	10	մառախուղ	տեսանելիություն	500մ
Գեղարքունիք/Գավառ	10	մառախուղ	տեսանելիություն	50մ
Շիրակ / Աշոցք	10	մառախուղ	տեսանելիություն	500մ

## Մայրաքաղաք Երևանում

Օդի օրական միջին ջերմաստիճանը ողջ շաբաթվա ընթացքում եղել է նորմայից բարձր 2-5 աստիճանով:

Կայաններ	Երևան քաղաքի միջին օրական ջերմաստիճան													
	05.12		06.12		07.12		08.12		09.12		10.12		11.12	
	ջերմ.	շեղում	ջերմ.	շեղում	ջերմ.	շեղում	ջերմ.	շեղում	ջերմ.	շեղում	ջերմ.	շեղում	ջերմ.	շեղում
Զվարթնոց	+4.1	+3.4	+2.9	+2.5	+3.0	+2.6	+3.6	+2.7	+1.2	+3.8	+3.6	+5.0	+3.7	+5.0
Մերձավան	+3.4	+3.4	+2.4	+2.4	+2.6	+2.4	+3.1	+2.3	+0.3	+2.9	+2.9	+4.2	+3.4	+4.3
Աերոլոգիական	+2.5	+0.8	+2.2	+1.1	+2.3	+1.3	+2.5	+1.3	+0.7	+2.6	+1.9	+3.2	+2.4	+2.8

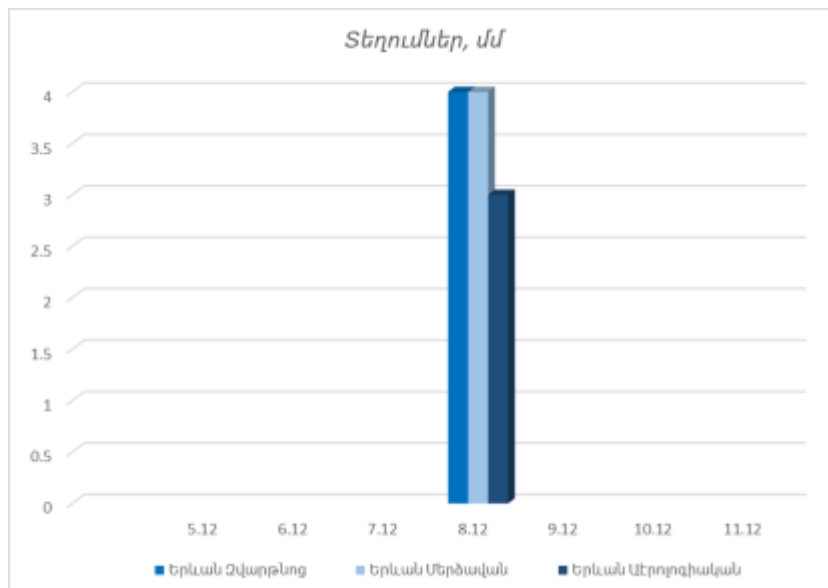
Օդի միջին օրական ջերմաստիճան, °C



### Ամենաբարձր և ամենացածր ջերմաստիճանները

	Ամենաբարձր ջերմաստիճանը			Ամենացածր ջերմաստիճանը		
	Օդերևութաբանական կայանի տեղադրման վայրը	դիրման օրը (երը)	°C	Օդերևութաբանական կայանի տեղադրման վայրը	դիրման օրը (երը)	°C
Ք. Երևան	Մերձավան Զվարթնոց	8	+7	Աերոլոգիական Մերձավան Զվարթնոց	7,9	-1

Տեղումներ, մմ



# Քամիների վարդ

Երևան Աերոլոգիական

Երևան Մերձավան

