

ՏԵՂԵԿԱՆՔ

2023թ փետրվարի 27-ից մարտի 5-ը ՀՀ-ում դիտված հիդրոոդերևութաբանական պայմանների և շրջակա միջավայրի մոնիթորինգի արդյունքների վերաբերյալ

Հանրապետությունում

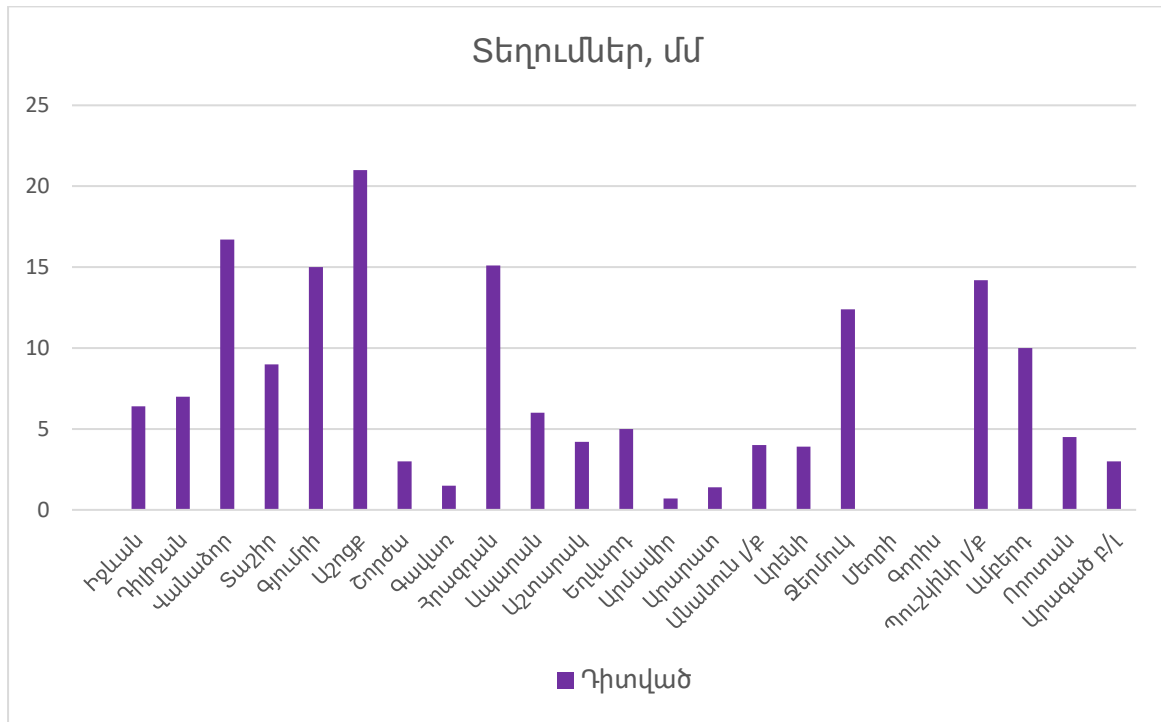
Օդի օրական միջին ջերմաստիճանը փետրվարի 27-28-ին, մարտի 1-2-ին նորմայից բարձր է եղել 2-4, Լոռիում, Տավուշում, Սյունիքում՝ բարձր 4-8 աստիճանով, մարտի 3-5-ին ողջ հանրապետությունում նորմայից բարձր է եղել 4-7 աստիճանով:

Մարզ		Միջին օրական ջերմաստիճան, °C													
		27.02		28.02		01.03		02.03		03.03		04.03		05.03	
		Դիտված	Շեղում	Դիտված	Շեղում	Դիտված	Շեղում	Դիտված	Շեղում	Դիտված	Շեղում	Դիտված	Շեղում	Դիտված	Շեղում
Շիրակ		-0.6-7.3	+0.1+2.4	-8.8+0.3	-1.2+2.6	-1.2+3.0	+4.9+5.3	+2.3+4.5	+6.6+9.6	+0.4+3.7	+4.2+6.8	+2.3+5.3	+6.2+9.2	+2.3+6.6	+6.7+8.0
Կոտայք	Լեռ.	-2.1+0.4	+0.3+2.3	-1.6+0.9	+0.3+2.5	+1.0+3.5	+2.7+4.9	+1.8+3.2	+3.3+5.2	+3.0+3.2	+4.1+4.5	+4.3+4.3	+5.2+5.8	+4.0+4.3	+5.1+5.2
	Նախ.	+3.5	+1.9	+4.5	+2.5	+7.4	+5.4	+6.8	+5.4	+6.4	+4.4	+8.4	+6.1	+8.4	+5.6
Գեղարքունիք		-0.6-7.4	-2.7+2.4	-7.1+1.0	+0.6+2.7	-3.0+2.2	+0.6+4.4	+1.0+4.6	+2.1+7.7	+1.2+4.2	+2.1+6.9	+2.5+5.1	+3.2+7.2	+2.3+5.0	-0.1+7.0
Լոռի		+2.5+8.0	+3.1+5.9	+4.1+8.9	+3.1+6.2	+5.6+9.4	+4.2+6.8	+7.2+9.0	+6.1+8.0	+1.3+4.6	+0.7+2.4	+7.0+8.4	+3.7+8.1	+4.2+8.3	+0.6+6.5
Տավուշ		+6.1+13.4	+4.6+9.4	+6.5+13.3	+4.0+7.6	+9.5+2.0	+6.8+7.2	+8.4+8.8	+4.2+5.4	+3.5+5.9	-0.7+0.3	+7.6+8.4	+1.6+5.0	+6.0+6.6	0.0+2.6
Արագածոտն	Լեռ.	-1.0-4.6	0.0+3.1	-3.5+0.8	+0.6+5.3	+0.8+3.6	+4.4+7.8	+1.6+2.3	+5.6+8.0	+1.2+2.4	+4.7+6.7	+2.9+4.0	+6.2+7.2	+2.4+4.6	+5.1+7.3
	Նախ.	+1.3+6.0	+2.8+4.2	+2.8+7.3	+3.5+4.9	+5.3+9.0	+5.8+8.6	+5.2+8.7	+5.7+8.1	+4.5+8.0	+4.5+7.1	+6.0+10.0	+6.0+8.2	+7.2+9.5	+6.3+7.1
Արարատ		+6.0+6.8	+2.2+3.9	+7.1+7.5	+3.2+4.2	+7.6+10.0	+2.6+5.7	+8.6+8.9	+3.8+4.6	+7.8+9.0	+2.3+4.0	+10.2+10.6	+4.3+5.2	+10.7+12.6	+5.3+6.4
Արմավիր		+5.8	+3.3	+6.3	+3.1	+7.2	+3.4	+8.5	+4.7	+7.3	+3.0	+9.4	+4.6	+11.8	+6.9
Վայոց ձոր	Լեռ.	-2.0	+1.4	-0.9	+1.9	+2.8	+5.6	+1.5	+4.4	+1.5	+3.8	+2.6	+4.6	+2.6	+5.0
	Նախ.	+6.4	+2.3	+6.5	+1.1	+8.8	+3.1	+7.9	+2.5	+8.7	+2.8	+10.5	+4.3	+10.3	+4.3
Սյունիք	Հով.	+11.4	+4.3	+11.5	+4.1	+13.8	+6.4	+16.2	+8.4	+10.8	+1.7	+15.8	+6.4	+15.4	+5.8
	Նախ.	+1.9+6.3	+1.9+4.2	+2.1+7.3	+1.7+4.4	+3.9+10.0	+3.5+7.1	+6.3+11.2	+5.8+8.3	+5.6+5.6	+1.3+4.3	+8.6+9.3	+4.8+7.0	+7.9+9.6	+5.2+6.5

Ամենաբարձր և ամնացածր ջերմաստիճաններն ըստ ՀՀ մարզերի

Մարզ	Ամենաբարձր ջերմաստիճանը			Ամնացածր ջերմաստիճանը		
	Օդերևութաբանական կայանի տեղադրման վայրը	դիտման օրը(երը)	°C	Օդերևութաբանական կայանի տեղադրման վայրը	դիտման օրը(երը)	°C
Արագածոտն	Աշտարակ	1.03,4.03	+16	Ապարան	28.02	-13
Արարատ	Արտաշատ	5.03	+19	Արարատ Արտաշատ	27.02,28.02,1.03 27.02	-2
Արմավիր	Արմավիր	4.03	+18	Արմավիր	28.02	-4
Գեղարքունիք	Ճամբարակ	28.02	+10	Մասրիկ	28.02	-19
	Մարտունի	2.03				
	Գավառ	2.03				
Լոռի	Օձուն	28.02	+20	Տաշիր	28.02	-7
Կոտայք	Եղվարդ	4.03	+14	Հրազդան	28.02	-10
Շիրակ	Գյումրի	4.03	+12	Աշոցք	28.02	-19
Սյունիք	Մեղրի	5.03	+26	Սիսիան	28.02	-7
Վայոց ձոր	Արենի	1.03,4.03	+17	Զերմուկ	27.02,28.02	-7
Տավուշ	Բագրատաշեն	27.02, 28.02	+20	Դիլիջան	27.02,5.03	0

Տեղումների քանակը (ըստ օդերևութաբանական կայանների)



Տեղումների գումարային քանակը և դիտման օրեր

Մարզ	Տեղումներ	
	Դիտման օրը(երը)	Գումարային քանակ, մմ
Շիրակ	2,3,4,5	0.3-13
Կոտայք	լեռ.	2,3,4,5
	նախ.	3,4
Գեղարքունիք	2,3,4,5	0.3-4
Լոռի	2,3,4,5	0.2-6
Տավուշ	2,3,4,5	0.2-8
Արագածոտն	լեռ.	2,3,4,5

	նախ.	2,3,4,5	0.1-2
Արարատ		2,3,4,5	0.3-3
Արմավիր		3,4	0.3-0.4
Վայոց ձոր	լեռ.	2,3,4	0.6-7
	նախ.	2,3,4	0.9-2
Սյունիք	հով.	Չի դիտվել	0
	նախ.	4	0.5-4

Մարտի 6-ի դրությամբ ձյան ծածկի բարձրությունը Արագած բ/լ-ում կազմում է 112սմ, Ամբերդում՝ 46սմ, Ապարանում, Հրազդանում՝ 20-22սմ, Հանքավանում, Ջերմուկում՝ 18-19սմ, Աշոցքում, Ամասիայում, Սեմյոնովկայում՝ 7-10սմ, Մասրիկում, Սևանում, Ֆանտանում՝ 1-4սմ: Լոռիում, Տավուշում, Սյունիքում, Արարատյան դաշտում, Կոտայքի և Արագածոտնի նախալեռներում ձյան ծածկը բացակայում է:

Վտանգավոր և անբարենպաստ օդերևութաբանական երևույթներ

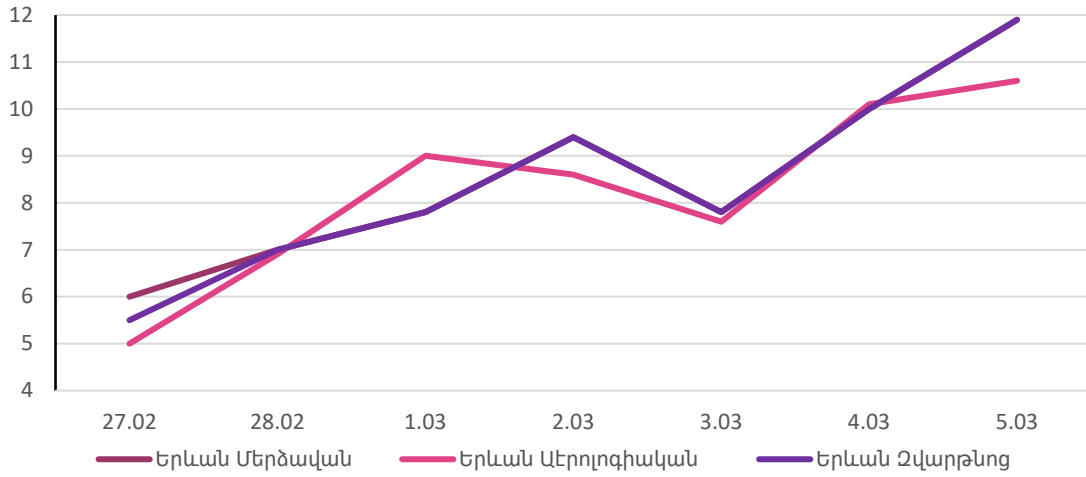
Մարզ / օդերևութաբանական կայան	Դիտման օրը(երը)	Երևույթի անվանումը	Բնութագիրը	Փաստացի
Տավուշ/Իջևան	27.02	Քամի	Պողթկում	20մ/վ
Շիրակ/Աշոցք	28.02	Մառախուղ	տեսանելիություն	50մ
Լոռի/Ստեփանավան	01.03	Քամի	Պողթկում	16մ/վ
Սյունիք/Գորիս	02.03	Քամի	Պողթկում	19մ/վ
Շիրակ/Արթիկ	02.03	Քամի	Պողթկում	20մ/վ
Շիրակ/Ամասիա	02.03	Մառախուղ	տեսանելիություն	200մ
Լոռի/Ստեփանավան	03.03	Մառախուղ	տեսանելիություն	50մ
Լոռի/Ստեփանավան	04.03	Քամի	Պողթկում	17մ/վ
Շիրակ/Արթիկ	04.03	Քամի	Պողթկում	18մ/վ
Շիրակ/Արթիկ	05.03	Քամի	Պողթկում	17մ/վ
Գեղարքունիք/Սևան լիճ	05.03	Քամի	Պողթկում	16մ/վ
Սյունիք/Գորիս	05.03	Քամի	Պողթկում	18մ/վ
Արմավիր/Արմավիր	05.03	Քամի	Պողթկում	18մ/վ
Արագածոտն/Թալին	05.03	Քամի	Պողթկում	15մ/վ
Գեղարքունիք/Գավառ	05.03	Քամի	Պողթկում	18մ/վ
Շիրակ/Գյումրի	05.03	Քամի	Պողթկում	15մ/վ
Արարատ/Արարատ	05.03	Քամի	Պողթկում	17մ/վ
Լոռի/Ստեփանավան	05.03	Քամի	Պողթկում	19մ/վ

Մայրաքաղաք Երևանում

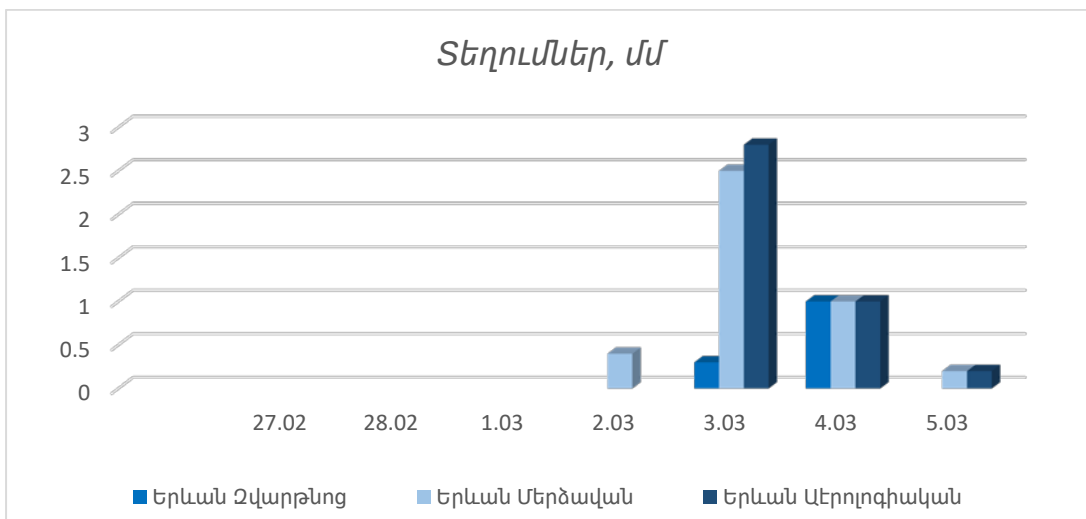
Օդի օրական միջին ջերմաստիճանը փետրվարի 27-28-ին, մարտի 1-3-ին բարձր է եղել նորմայից 3-5 աստիճանով, 4-5-ին՝ բարձր 5-7 աստիճանով:

Կայաններ	Երևան քաղաքի միջին օրական ջերմաստիճան													
	27.02		28.02		01.03		02.03		03.03		04.03		05.03	
	ջերմ.	շեղում	ջերմ.	շեղում	ջերմ.	շեղում	ջերմ.	շեղում	ջերմ.	շեղում	ջերմ.	շեղում	ջերմ.	շեղում
Զվարթնոց	+5.5	+2.5	+7.0	+3.2	+7.8	+3.8	+9.4	+5.5	+7.8	+3.2	+10.0	+5.1	+11.9	+6.6
Մերձավան	+6.0	+3.3	+7.5	+4.3	+9.1	+5.3	+9.0	+5.3	+7.9	+3.4	+9.9	+5.2	+11.0	+5.8
Աերոլոգիական	+5.0	+2.0	+6.9	+3.4	+9.0	+5.0	+8.6	+4.5	+7.6	+2.8	+10.1	+5.3	+10.6	+5.4

Օդի միջին օրական ջերմաստիճան, °C



Տեղումներ, մմ

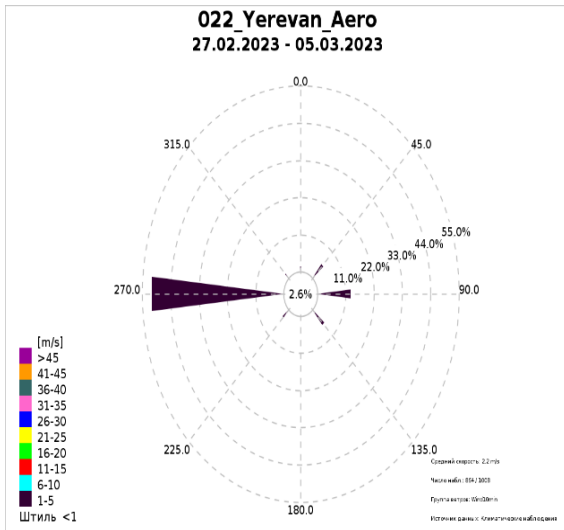


Ամենաբարձր և ամենացածր ջերմաստիճանները

	Ամենաբարձր ջերմաստիճանը			Ամենացածր ջերմաստիճանը		
	Օդերևութաբանական կայանի տեղադրման վայրը	դիտման օրը(երը)	°C	Օդերևութաբանական կայանի տեղադրման վայրը	դիտման օրը(երը)	°C
Ք. Երևան	Չվարթնոց	4	+18	Չվարթնոց	27	-4

Քամիների վարդ

Երևան Աերոլոգիական



Երևան Մերձավան

