

ՏԵՂԵԿԱՆՔ

ՀՀ-ում 2022թ. մայիսի 30-ից հունիսի 5-ը դիտված հիդրոոդերնութաբանական պայմանների և շրջակա միջավայրի մոնիթորինգի արդյունքների վերաբերյալ

Հանրապետությունում

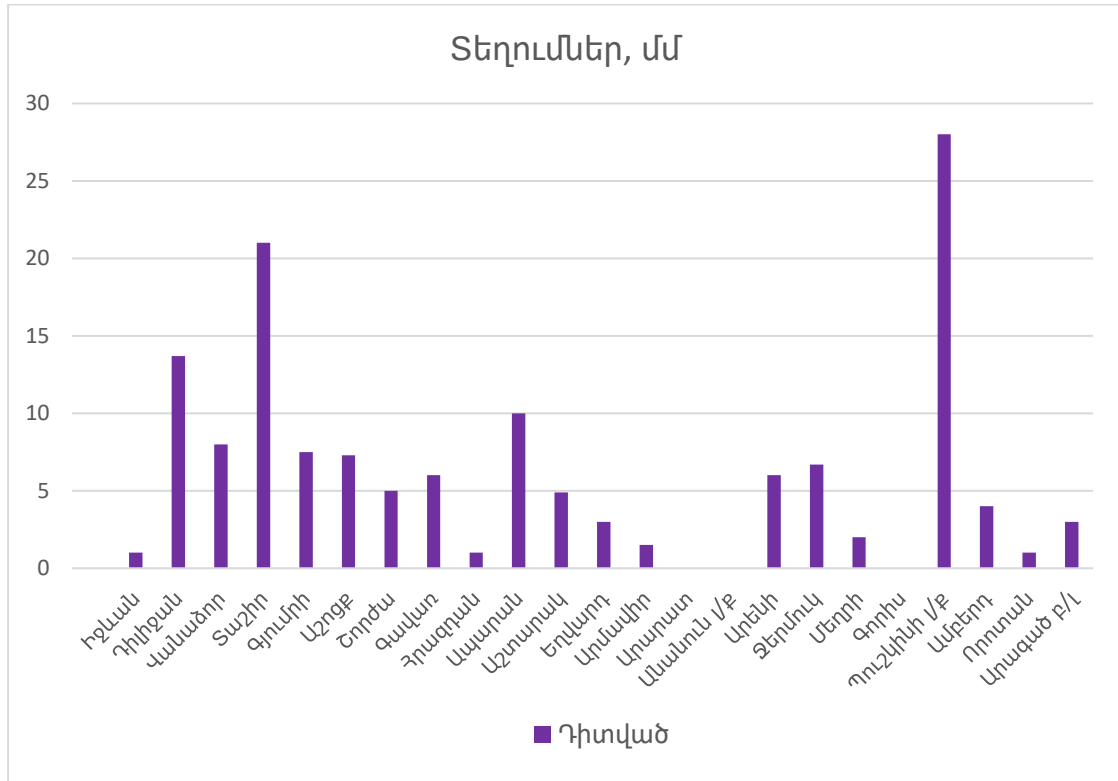
Հանրապետության շրջանների զգալի մասում օդի միջին օրական ջերմաստիճանը մայիսի 30-31-ին բարձր է եղել նորմայից՝ 2-4, հունիսի 1-2-ին 3-5, 3-4-ին՝ 4-7, 5-ին՝ 6-8 աստիճանով:

Մարզ	Միջին օրական ջերմաստիճան, °C														
	30.05		31.05		01.06		02.06		03.06		04.06		05.06		
	Դիտված	Շեղում	Դիտված	Շեղում	Դիտված	Շեղում	Դիտված	Շեղում	Դիտված	Շեղում	Դիտված	Շեղում	Դիտված	Շեղում	
Շիրակ	+13.3+17.4	+2.1+3.1	+13.3+18.3	+2.1+3.7	+14.0+19.0	+3.3+6.0	+13.5+18.3	+2.3+4.2	+15.8+19.4	+4.8+5.8	+19.0+22.5	+7.4+8.3	+16.9+23.2	+6.2+8.8	
Կոտայք	լեռ.	+15.2+16.4	+2.0+2.4	+15.2+16.4	+1.8+2.2	+16.8+17.2	+4.2+5.2	+16.7+17.1	+4.3+4.5	+17.6+18.2	+4.9+5.0	+18.7+19.3	+5.8+6.0	+19.5+20.0	+7.2+7.3
	նախ.	+20.0	+2.3	+20.4	+2.2	+21.8	+4.9	+21.1	+3.6	+21.7	+5.0	+25.0	+8.0	+24.2	+7.6
Գեղարքունիք	+12.1+13.9	+0.9+2.1	+13.1+15.9	+0.4+3.8	+13.2+17.1	+1.8+5.2	+13.7+16.6	+2.9+4.3	+15.4+17.2	+3.6+6.0	+16.2+18.3	+5.0+6.8	+16.6+20.2	+5.2+8.5	
Լոռի	+15.17.4	+1.4+8.3	+15.7+18.6	+1.9+8.8	+15.6+18.3	+3.5+4.3	+15.3+18.6	+2.6+4.5	+17.0+19.2	+3.8+5.5	+20.2+21.7	+5.8+8.1	+19.1+22.2	+6.5+8.5	
Տավուշ	+17+23.8	+2.5+4.0	+17.3+23.8	+2.3+3.9	+18.4+24.5	+4.9+5.6	+17.8+23.3	+4.4+6.2	+18.7+23.1	+4.1+5.6	+20.7+25.2	+6.2+7.4	+21.5+26.7	+7.5+8.2	
Արագածոտն	լեռ.	+17.7+22.6	+2.7+3.5	+18.1+24.3	+3.5+5.2	+19.4+23.5	+4.1+4.8	+18.8+22.9	+3.1+4.1	+15.8+17.0	+4.6+5.6	+17.9+19.6	+7.2+7.6	+17.3+18.8	+6.1+7.1
	նախ.	+13.5+14.6	+2.3+2.6	+13.1+15.8	+1.9+3.7	+5.7+14.2	+3.0+3.9	+5.8+15.1	+3.4+4.4	+20.3+23.6	+2.6+5.5	+22.8+27.0	+6.6+7.9	+21.8+26.5	+6.2+7.2
Արարատ	+21.4+24.2	+2.1+3	+23.1+24.9	+3.1+3.4	+23.2+25.4	+3.8+5.1	+23.4+25.4	+2.3+4.3	+24.6+27.2	+4.3+5.6	+25.5+27.2	+6.1+7.2	+25.4+27.6	+6.3+7.3	
Արմավիր	+23.4	+3.3	+24.8	+4.3	+24.2	+4.6	+23.5	+3.5	+24.5	+4.5	+26.0	+6.0	+24.7	+5.0	
Վայոց ձոր	լեռ.	+12.7	+1.2	+12.6	+0.9	+14.2	+2.6	+15.7	+4.0	+16.7	+4.7	+17.9	+6.3	+18.9	+7.2
	նախ.	+21.7	+1.5	+21.9	+1.5	+23.7	+5.1	+24.5	+5.5	+26.6	+6.9	+26.9	+7.0	+27.2	+8.1
Սյունիք	հով.	+24.9	+2.5	+25.9	+3.3	+26.2	+5.2	+27	+5.9	+28.3	+6.8	+27.0	+5.1	+29.5	+8.3
	նախ.	+14.9+16.7	+0.6+1.2	+14.8+17.6	+0.7+1.6	+15.6+18.3	+2.6+3.7	+16.3+19.1	+3.2+4.2	+18.0+20.3	+4.0+5.0	+18.9+20.9	+5.3+6.0	+20.5+22.4	+6.9+7.3

Ամենաբարձր և ամենացածր ջերմաստիճաններն ըստ ՀՀ մարզերի

Մարզ	Ամենաբարձր ջերմաստիճանը			Ամենացածր ջերմաստիճանը		
	Օդերնութաբանական կայանի տեղադրման վայրը և ինդեքսը	դիտման օրը(երը)	°C	Օդերնութաբանական կայանի տեղադրման վայրը և ինդեքսը	դիտման օրը(երը)	°C
Արագածոտն	Աշտարակ	4.06	+35	Ծաղկահովիտ	2.06	+4
Արարատ	Արտաշատ, Արարատ	4.06,5.06	+36	Ուրցածոր	30.05	+13
Արմավիր	Արմավիր	5.06	+36	Արմավիր	2.06	+12
Գեղարքունիք	Մարտունի	5.06	+27	Մասրիկ, Ճամբարակ	30.05,31.05,1.06	+4
Լոռի	Վանաձոր, Օձուն	5.06	+31	Տաշիր	30.05,2.06	+5
Կոտայք	Եղվարդ	4.06,5.06	+32	Հրազդան	2.06	+6
Շիրակ	Գյումրի	4.06	+31	Աշոցք	30.05,2.06	+4
Սյունիք	Մեղրի	5.06	+39	Սիսիսան	30.05	+7
Վայոց ձոր	Արենի	4.06	+36	Ջերմուկ	30.05	+5
Տավուշ	Բագրատաշեն	5.06	+36	Դիլիջան	30.05,2.06	+8

Տեղումների քանակը (ըստ օդերնութաբանական կայանների)



### Տեղումների գումարային քանակը և դիտման օրերը

Մարզ		Տեղումներ	
		Դիտման օրը(երը)	Գումարային քանակ, մմ
Շիրակ		31.05, 1.06, 5.06	3,0-7,3
Կոտայք	լեռ.	1.06, 2.06, 3.06, 4.06, 5.06	1,0-3,8
	նախ.	3.06	3,0
Գեղարքունիք		30.05, 31.05, 1.06	4,8-18,4
Լոռի		30.05, 1.06, 5.06	4,4-42,9
Տավուշ		30.05, 2.06	1,0-13,7
Արագածոտն	լեռ.	1.06, 2.06, 3.06	3,0-10,0
	նախ.	1.06, 2.06, 3.06, 4.06	4,9
Արարատ		2.06	1,0
Արմավիր		30.06, 3.06, 4.06, 5.06	1,5
Վայոց ձոր	լեռ.	30.05, 31.05	6,7
	նախ.	30.05	6,0
Սյունիք	հով.	5.05	0,6
	նախ.	-	0

### Ձյան ծածկի բարձրություններն ըստ մարզերի

Մարզ		06.06
Շիրակ		
Կոտայք	լեռ.	
	նախ.	
Գեղարքունիք		
Լոռի		
Տավուշ		
Շիրակ		

Արագածոտն	լեռ.	10
	նախ.	
Արարատ		
Արմավիր		
Սյունիք	հով.	
	նախ.	
Վայոց ձոր	լեռ.	
	նախ.	

### Վտանգավոր օդերևութաբանական երևույթներ

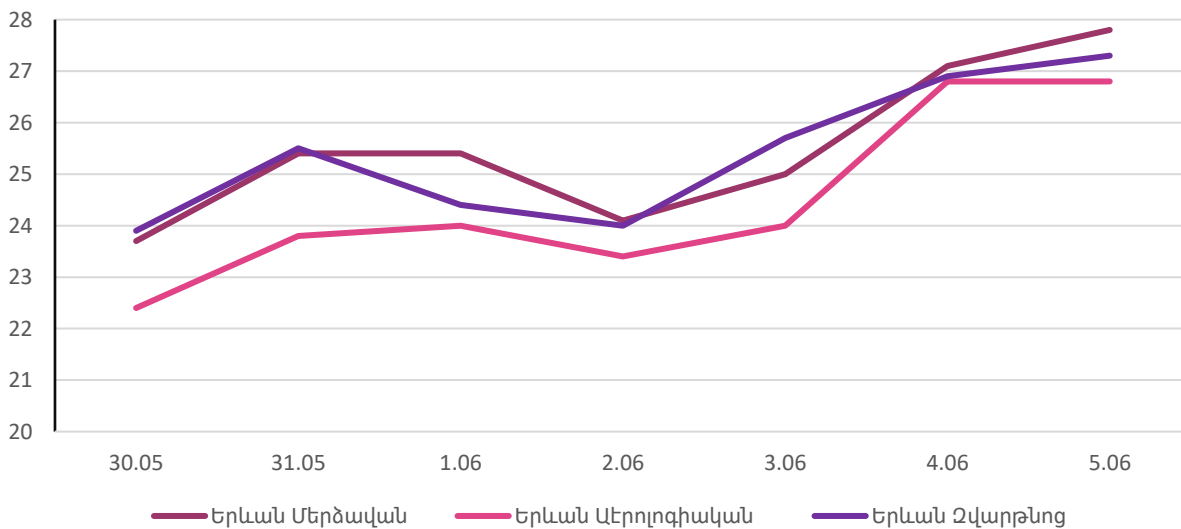
Մարզ / օդերևութաբանական կայան	Դիտման օրը(երը)	Երևույթի անվանումը	Բնութագիրը	Փաստացի
Գեղարքունիք/Սեմյոնովկա	1	կարկուտ	տրամագիծ	20մմ
Լոռի/Ստեփանավան	1	կարկուտ	տրամագիծ	19մմ
Գեղարքունիք/Գավատ	1	կարկուտ	տրամագիծ	5մմ
Կոտայք/Եղվարդ	1	քամի	արագություն	28մ/վրկ
Երևան/Աերոլոգիական	2	կարկուտ	տրամագիծ	7մմ
Շիրակ/Արթիկ	4	քամի	արագություն	25մ/վրկ

### Մայրաքաղաք Երևանում

Օդի միջին օրական ջերմաստիճանը մայիսի 30-31-ին, հունիսի 2-ին եղել է նորմայից բարձր 3-5, հունիսի 1-ին և 3-ին՝ 4-6, 4-5-ին 6-8 աստիճանով:

Կայաններ	Երևան քաղաքի միջին օրական ջերմաստիճան													
	30.05		31.05		01.06		02.06		03.06		04.06		05.06	
	ջերմ.	շեղում	ջերմ.	շեղում	ջերմ.	շեղում	ջերմ.	շեղում	ջերմ.	շեղում	ջերմ.	շեղում	ջերմ.	շեղում
Մերձավան	+23.7	+3.4	+25.4	+4.8	+25.4	+6.0	+24.1	+4.1	+25.0	+5.0	+27.1	+7.2	+27.8	+8.0
Աերոլոգիական	+22.4	+3.8	+23.8	+5.0	+24.0	+4.9	+23.4	+3.7	+24.0	+4.6	26.8	+7.4	+26.8	+7.8
Զվարթնոց	+23.9	+3.2	+25.5	+4.6	+24.4	+4.4	+24.0	+3.3	+25.7	+5.2	+26.9	+6.4	+27.3	+6.7

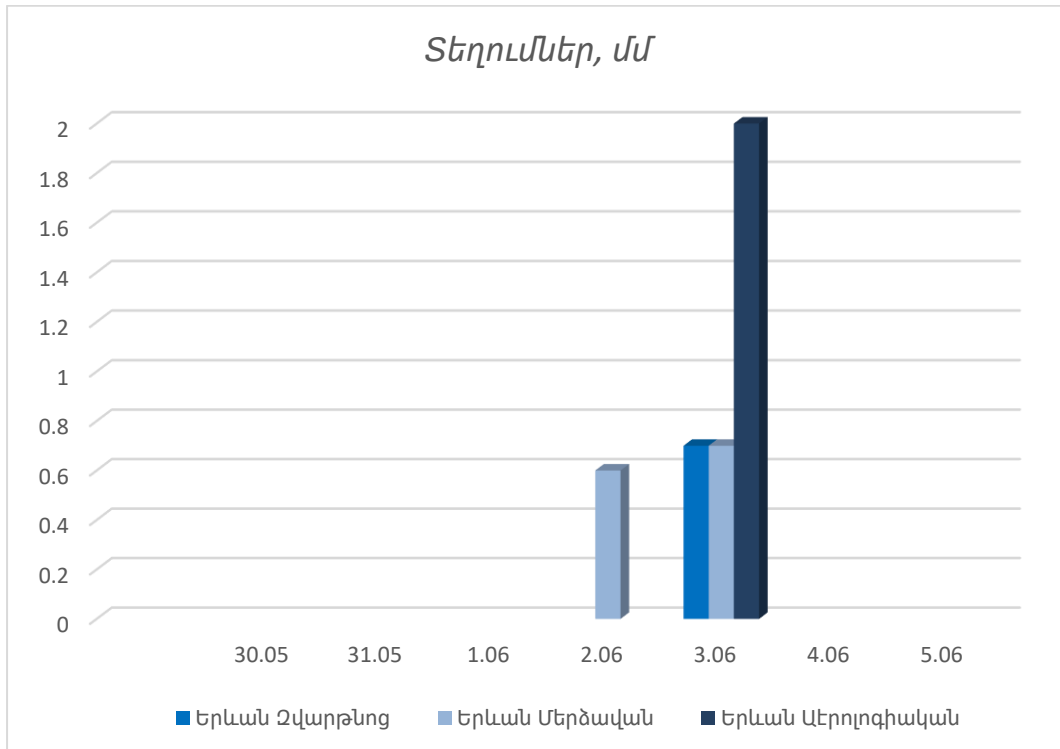
### Օդի միջին օրական ջերմաստիճան, °C



### Ամենաբարձր և ամենացածր ջերմաստիճանները

	Ամենաբարձր ջերմաստիճանը			Ամենացածր ջերմաստիճանը		
	Օդերևութաբանական կայանի տեղադրման վայրը	դիտման օրը(երը)	°C	Օդերևութաբանական կայանի տեղադրման վայրը	դիտման օրը(երը)	°C
ք. Երևան	Զվարթնոց	5.06	+37	Աերոլոգիական	30.05	+13

### Տեղումների քանակը



Ագրոտեքնոլոգիայի արտադրանքային տեղեկատվություն

Մշակաբույս	Հովտային	Նախալեռնային	Լեռնային
Աշնանացան ցորեն, գարի	կաթնային հասունացում	հասկակալում	ցողունակալում, ծեղացողունի ներքին հանգույցի առաջացում
Գարնանացան ցորեն, գարի	կաթնային հասունացում	հասկակալում	երրորդ տերև, ցողունակալում,
Եգիպտացորեն		երրորդ տերև	
Պտղատառներ	պտուղների հասունացում	պտուղների ձևավորում	ծաղկման վերջ
Խաղող	մասսայական ծաղկում	ծաղկաբույլեր	
Բանջարանոցային, Կարտոֆիլ	կողային ընձյուղներ, երրորդ տերև, ծաղկաբույլեր,	ծիլեր, կողային ընձյուղներ	սաճիլում, ծիլեր, կողային ընձյուղներ
Ձմերուկ			
Խոտաբույսեր	առաջին հունձ		կորնգանի աճ

Ծխախոտ	Երրորդ, հինգերորդ տերև		
<p>Շաբաթվա ընթացքում շարունակվել է գյուղատնտեսական մշակաբույսերի աճն ու զարգացումը:</p> <p>Հովտային շրջանների պտղատու և խաղողի այգիներում կատարվել է փխրեցում, հերթական վեգետացիոն ոռոգում:</p> <p>Եղանակային պայմանները լեռնային և որոշ նախալեռնային շրջաններում նպաստավոր չեն եղել դաշտային աշխատանքներն իրականացնելու համար: Ժամանակ առ ժամակակ դիտված տեղումները, առանձին շրջաններում՝ կարկուտը որոշ չափով վնաս են հասցրել մշակաբույսերին:</p>			

### Հիդրոլոգիական պայմաններ

Մայիսի 30-ից հունիսի 1-ը հանրապետության գետերում դիտվել է ջրի ելքերի փոփոխական ռեժիմ, հունիսի 2-ին առանձին գետերում դիտվել է ջրի ելքերի մեծացում, հունիսի 3-5-ին՝ գետերի մեծ մասում դիտվել է ջրի ելքերի որոշ նվազում, առանձին գետերում փոփոխական ռեժիմ:

Սևանա լճի մակարդակը շաբաթվա ընթացքում (29.05.22-05.06.2022թթ. տարբերությունը) բարձրացել է 4 սմ-ով և կազմել՝ 1900.73մ (05.06.22թ.), որն անցյալ տարվա նույն օրվա մակարդակից ցածր է 18 սմ-ով: